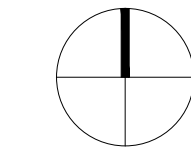




Legenda

- Hranice řešeného území dle platného ÚP
- Hranice řešeného území nad rámec ÚP
- B1 Identifikace stavebního bloku
- N1 Identifikace nestavebního bloku
- Stavební čára - uzavřená
- Stavební čára - otevřená
- Stavební čára - volná
- Majetek SMK V
- Majetek GAMMA Property
- Majetek V-KMV
- Spoluvlastnictví pozemků Dolního nádraží (SMKV + ČR)
- Majetek SŽ, ČD
- Majetek DPKV
- Majetek ČEZ DISTRIBUCE
- Majetek ostatních vlastníků



AUTOR	VEDOUCÍ PROJEKTU	ZPRACOVAL	KONTROLA
prof. Ing. arch. Zdeněk Jíran	prof. Ing. arch. Zdeněk Jíran	Ing. arch. Karel Adamec	prof. Ing. arch. Zdeněk Jíran
Jíran a partner architekti, s.r.o. Jana Masaryka 257/26, Praha 2 – Vinohrady, 120 00 Česká republika		Kancelář architektury města Karlovy Vary, p.o. Moskevská 2035 360 01 Karlovy Vary Česká republika	
POŘIZOVATEL Statutární město Karlovy Vary Moskevská 21, 361 20 Karlovy Vary Česká republika		OBJEDNAVATEL Statutární město Karlovy Vary Moskevská 21, 361 20 Karlovy Vary Česká republika	
NÁZEV ZAKÁZKY			
ÚZEMNÍ STUDIE ŠIRŠÍHO CENTRA MĚSTA KARLOVY VARY (ÚS 16)			
VÝKRES			
MAJETKOPRÁVNÍ VZTAHY V ÚZEMÍ			



DATUM
duben 2026
ČÍSLO VÝKRESU
C6
MĚŘÍTKO
1:2000



DATUM
duben 2026

ČÍSLO VÝKRESU
C6

MĚŘÍTKO
1:2000